LAGEPLAN SKIZZE LBO §4 VVO DECKBLATT

Vermessungsverwaltung Baden-Württemberg

Landratsamt Karlsruhe
Vermessungsbehörde
Beiertheimer Allee 2
76137 Karlsruhe

Auszug aus dem Liegenschaftskataster

Liegenschaftskarte 1 : 500

Erstellt am 16.09.2022

Flurstück: 7565
Flur: ---
Gemarkung: Kürnbach

Gemeinde: Kürnbach
Kreis: Karlsruhe
Regierungsbezirk: Karlsruhe

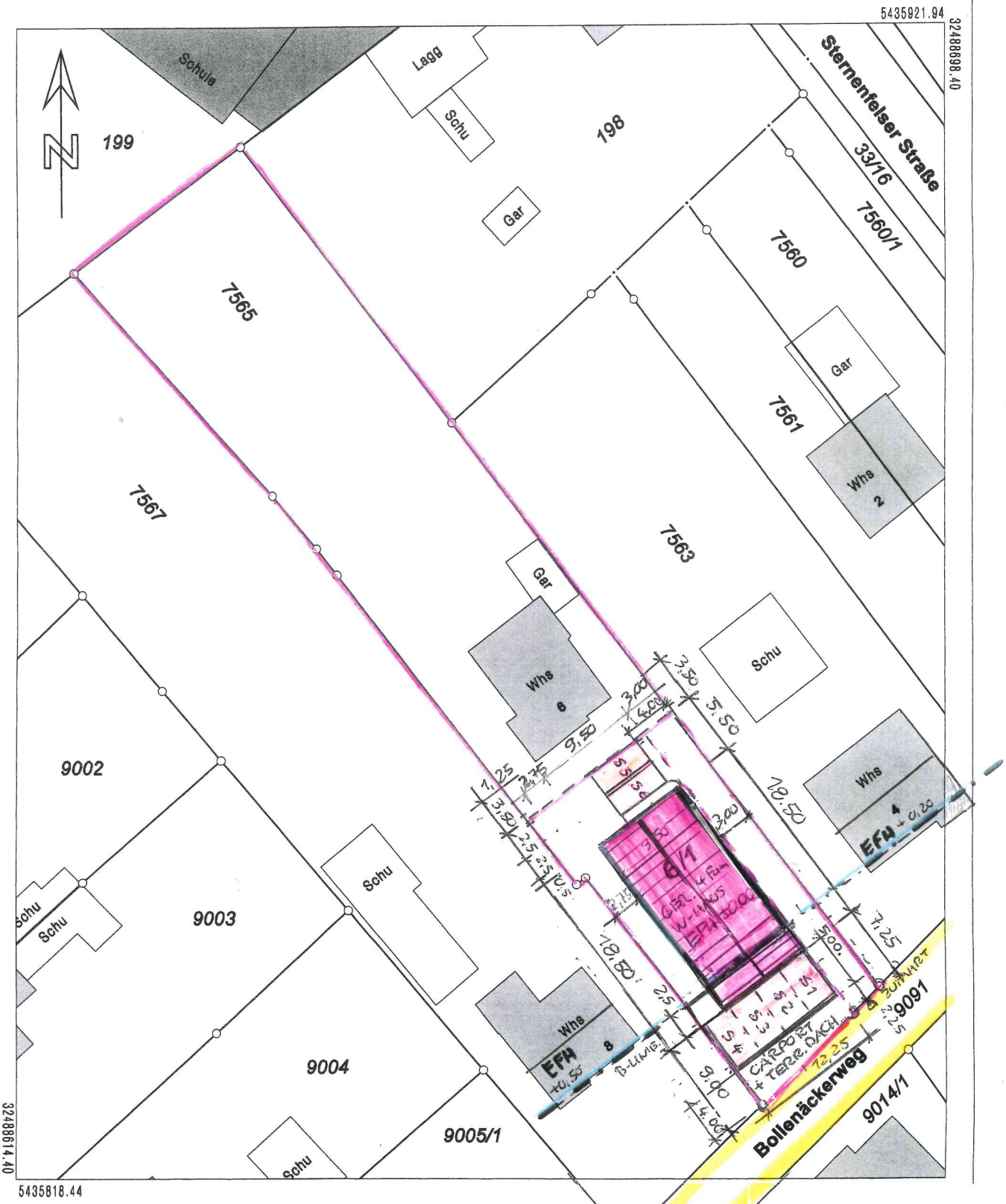

Maßstab 1:500 0 5 10 15

LAGEPLANFERTIGER:
KURT RENZ
Maßstab: 1:500
Datum: geändert 22.9.23
RENZ

Architekturbüro Kurt Renz
Beraten – Planen – Bauen
Böblinger Str. 66 * 71088 Holzgerlingen
T: 07031/ 601040 * M: k.renz@t-online.de
www.architekturbuero-kurtrenz.de

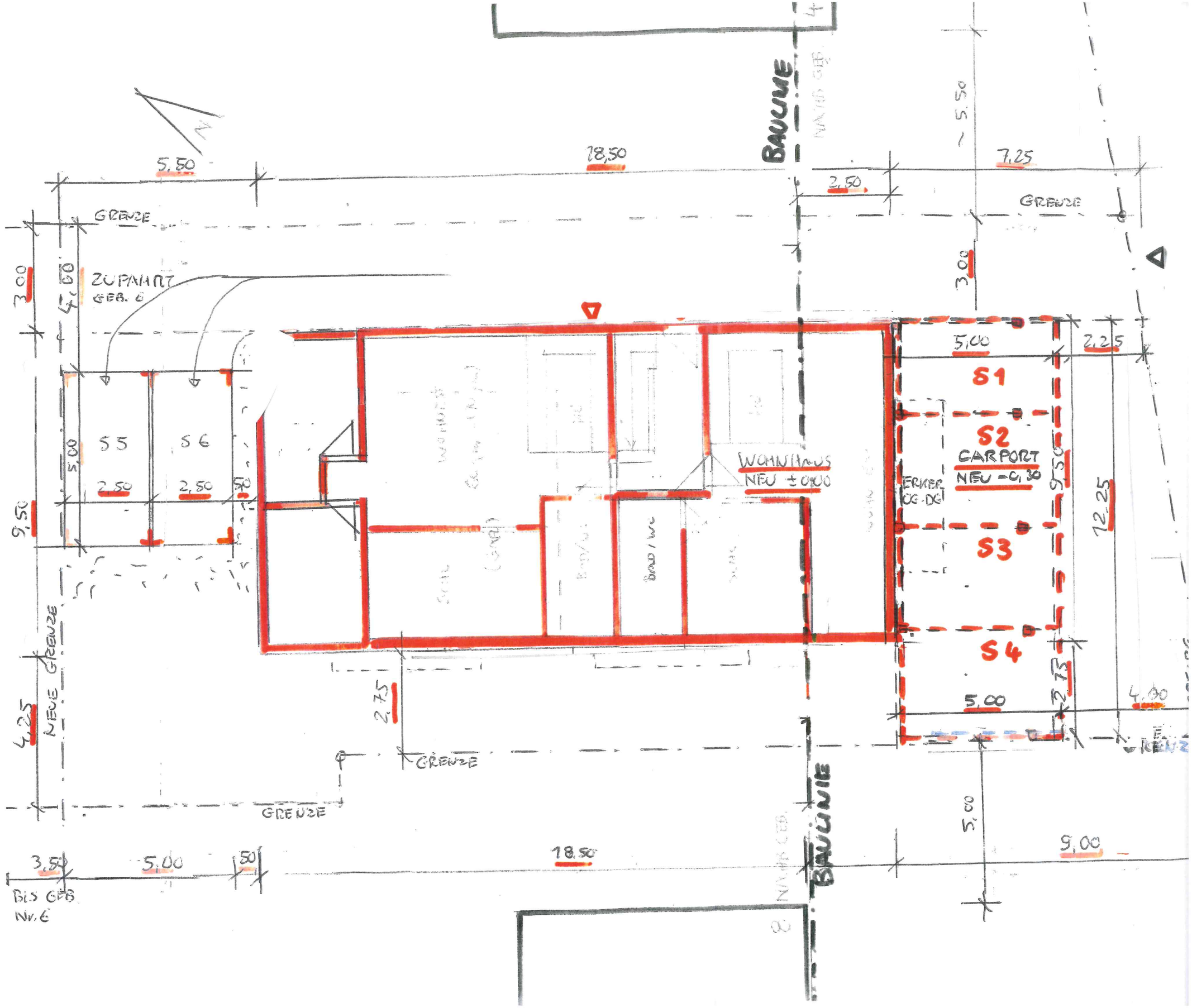
5,50
18,50
BAULINIE
NACH GEB.
5,50
7,25
2,50
GRENZE
GRENZE
3,00
4,00
ZUFAHRT
GEB. 6
5,00
2,25
S1
S2
CARPORT
NEU -0,30
S5
S6
2,50
2,50
50
WOHNHAUS
NEU ±0,00
ERKER
OG-DG
9,50
12,25
S3
BAD / WC
S4
NEUE GRENZE
4,25
2,75
5,00
2,75
4,00
GRENZE
GRENZE
5,00
3,50
5,00
50
18,50
BAULINIE
NACH GEB.
9,00
BIS GEB.
Nr. 6

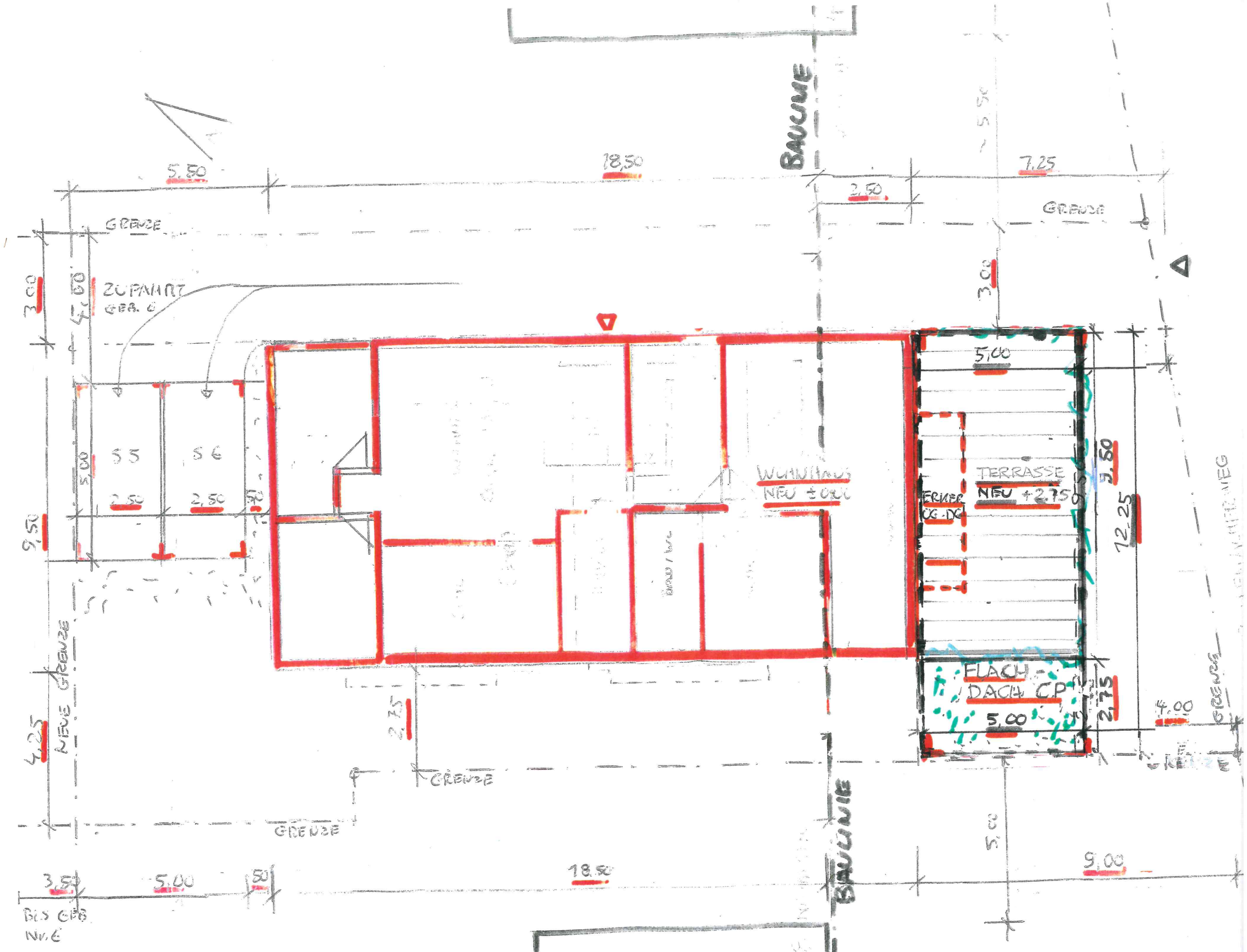

BAULINIE
5.50
18,50
7.25
2.50
GRENZE
3.00
4.00
ZUPAHRT
GEB. 6
5.00
S 5
S 6
2.50
2.50
50
9.50
WOHNHAUS
NEU ±0.00
TERRASSE
NEU +2.75
ERKER
OG-DG
5.00
9.50
12.25
FLACH-
DACH CP
5.00
2.75
4.00
NEUE GRENZE
4.25
2.75
GRENZE
GRENZE
3.50
5.00
50
18.50
9.00
BIS GEB
Nr. 6
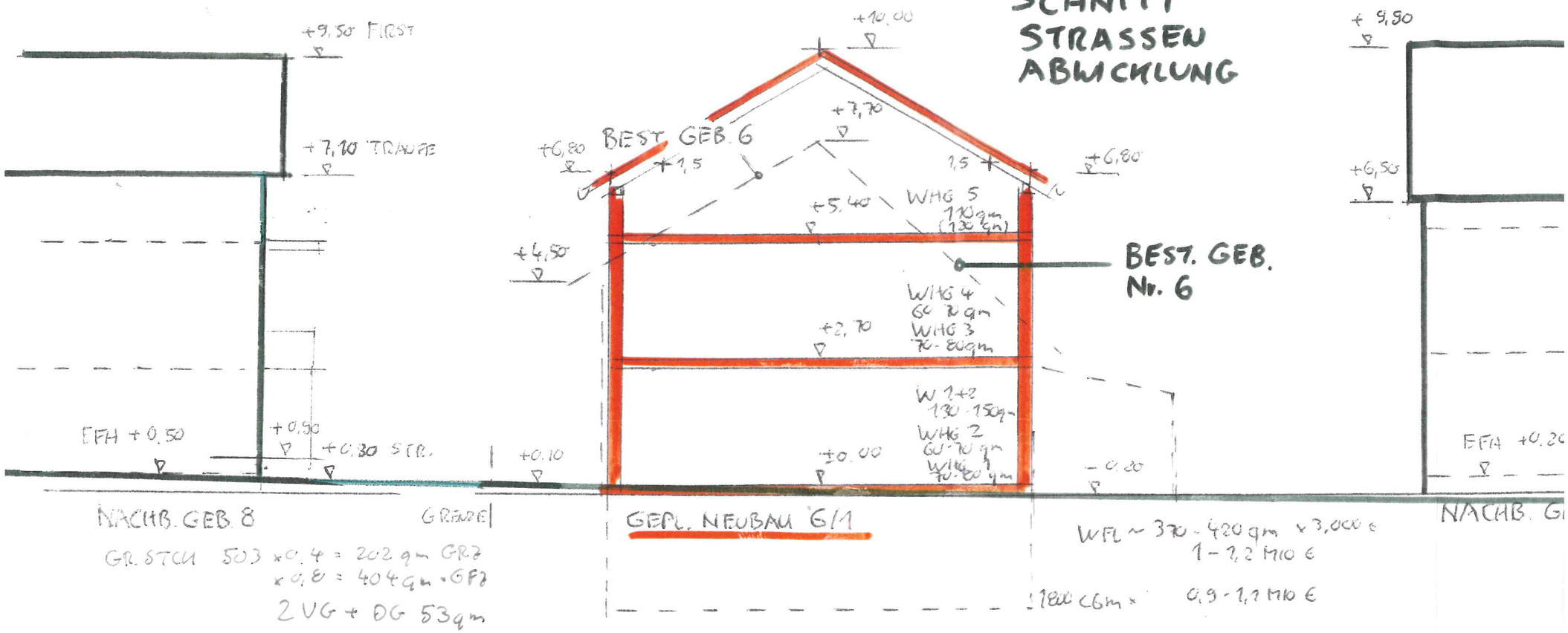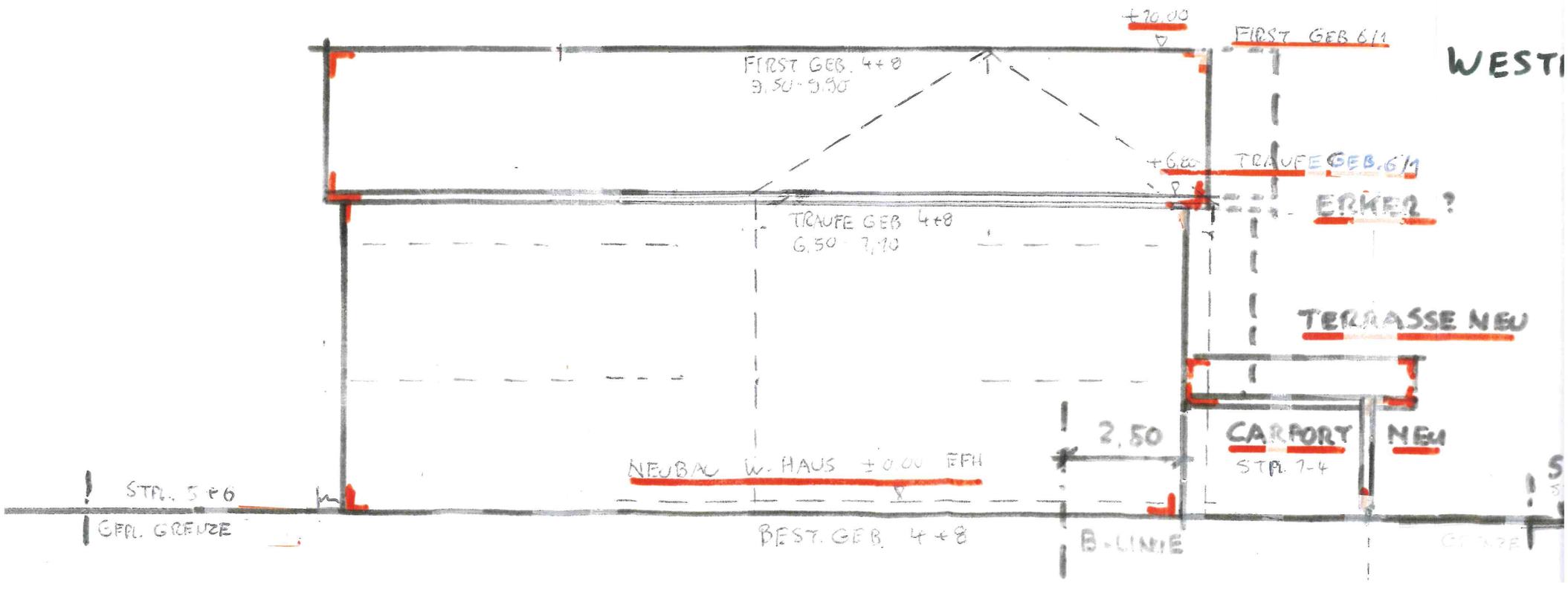
SCHNITT STRASSEN ABWICKLUNG